





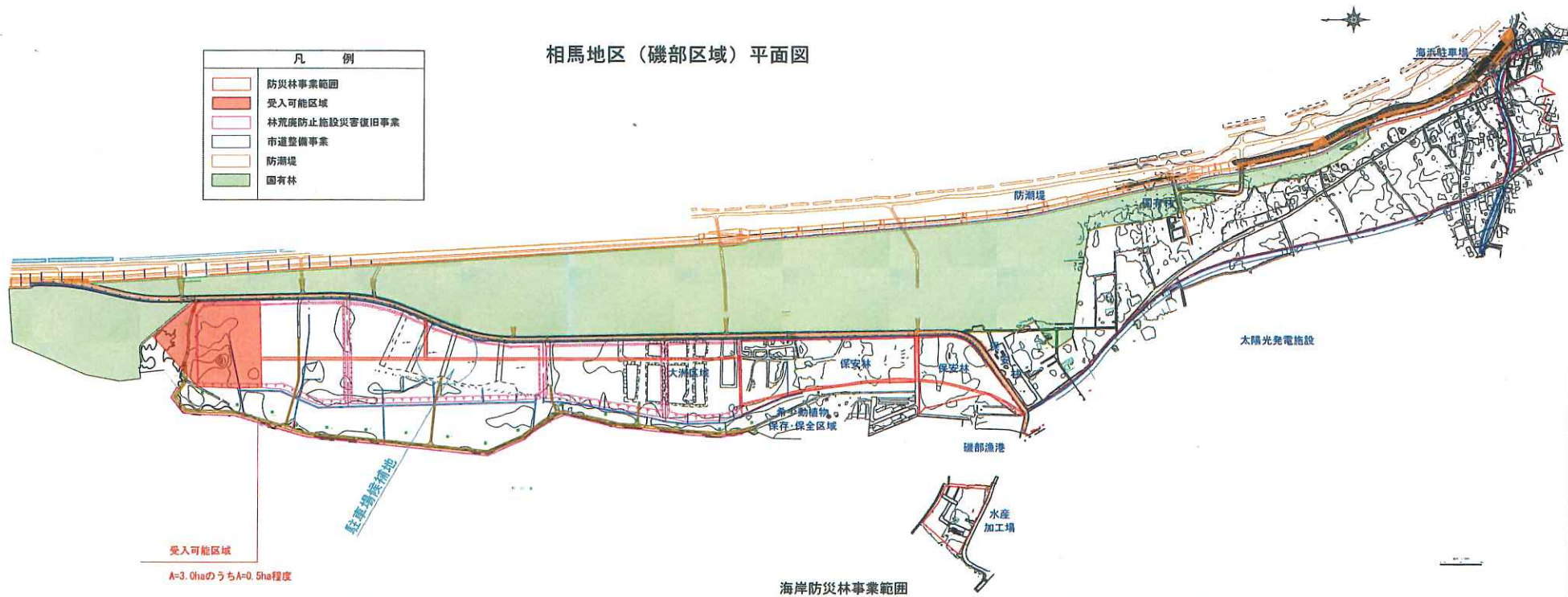


# 相馬地区（磯部区域）平面図

凡 例	
	防災林事業範囲
	受入可能区域
	林荒廃防止施設災害復旧事業
	市道整備事業
	防潮堤
	国有林



受入可能区域  
A=3.0haのうちA=0.5ha程度

海岸防災林事業範囲