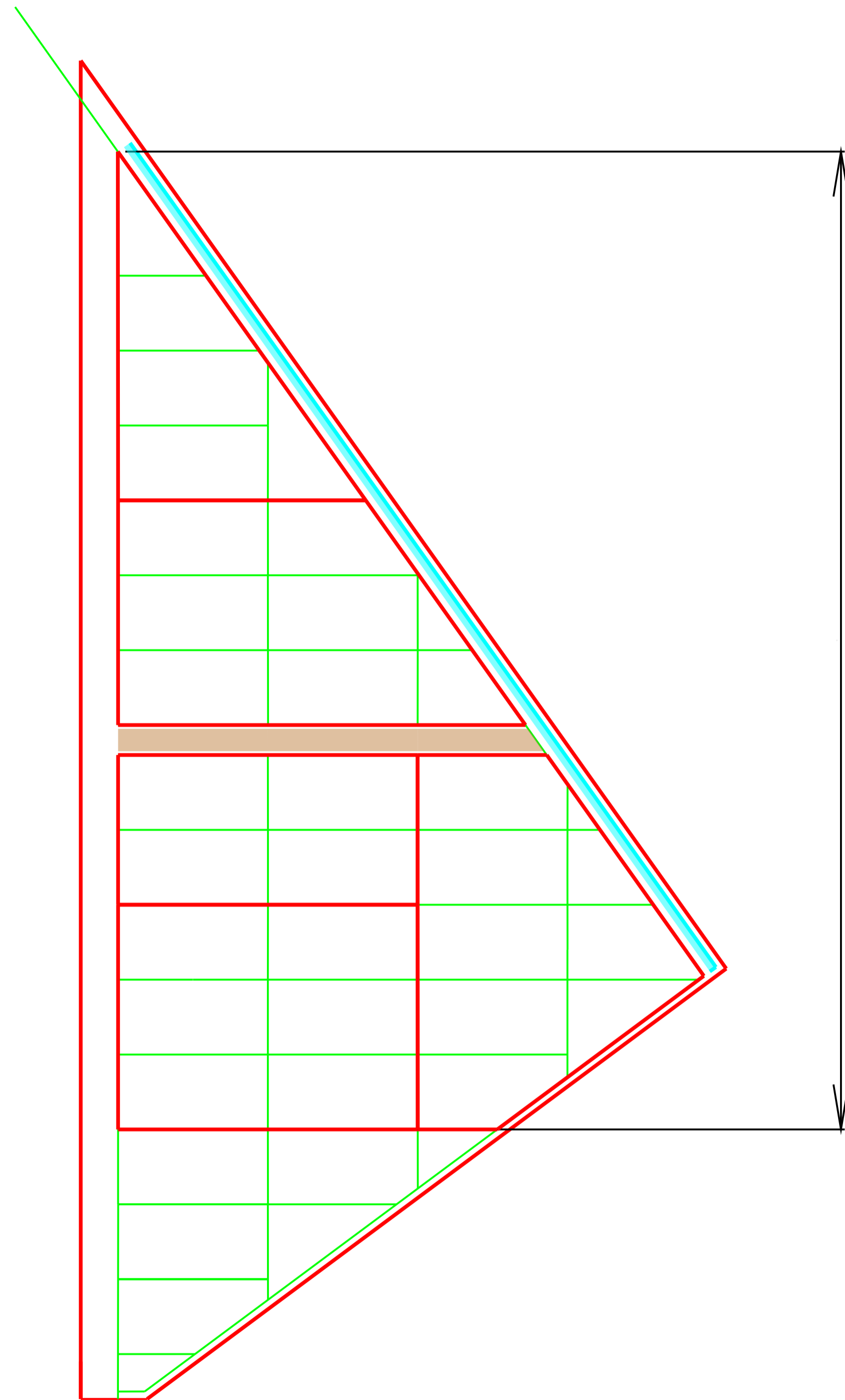


植栽工平面図 S=1:500 (A1)  
S=1:1000 (A3)

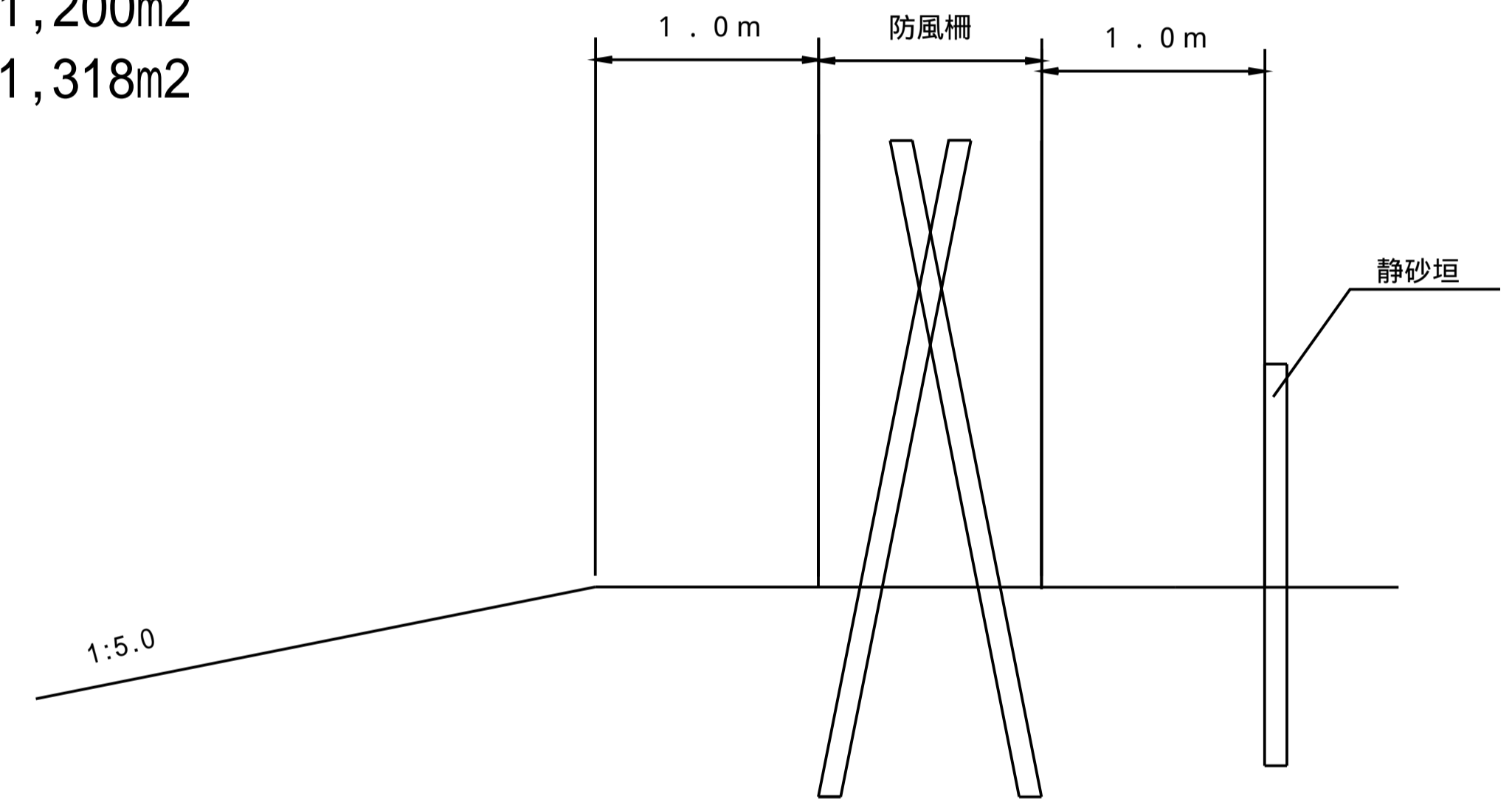
S = 1 : 5 0 0






植栽面積 0.635ha  
ボランティア面積 0.540ha

- 770m<sup>2</sup>
- 1,312m<sup>2</sup>
- 800m<sup>2</sup>
- 1,200m<sup>2</sup>
- 1,318m<sup>2</sup>

S = 1 : 2 0



凡 例

|   |     |
|---|-----|
|  | 防風柵 |
|  | 静砂垣 |
|  | 管理道 |

|       |            |       |                         |
|-------|------------|-------|-------------------------|
| 年 度   | 平成 25 年度   |       |                         |
| 図 面 名 | 植栽工平面図     |       |                         |
| 施 工 地 | 相馬市磯部字大洲地内 |       |                         |
| 事 業 名 | 防災林造成事業    |       |                         |
| 施工主体  | 福島県相双農林事務所 |       |                         |
| 図面番号  | 大洲 - 13    | 縮 尺   | 1:500(A1)<br>1:1000(A3) |
| 測量会社名 | 国土防災技術株式会社 | 管理技術者 | 中澤 洋                    |
| 設計会社名 | 国土防災技術株式会社 | 照査技術者 | 広瀬伸二                    |